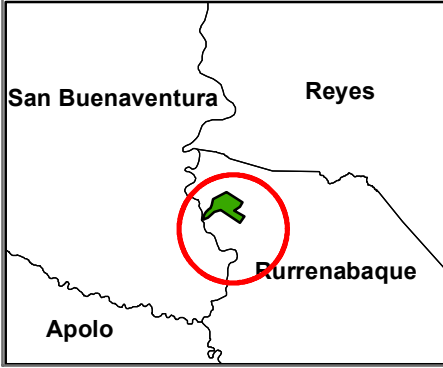


UBICACION



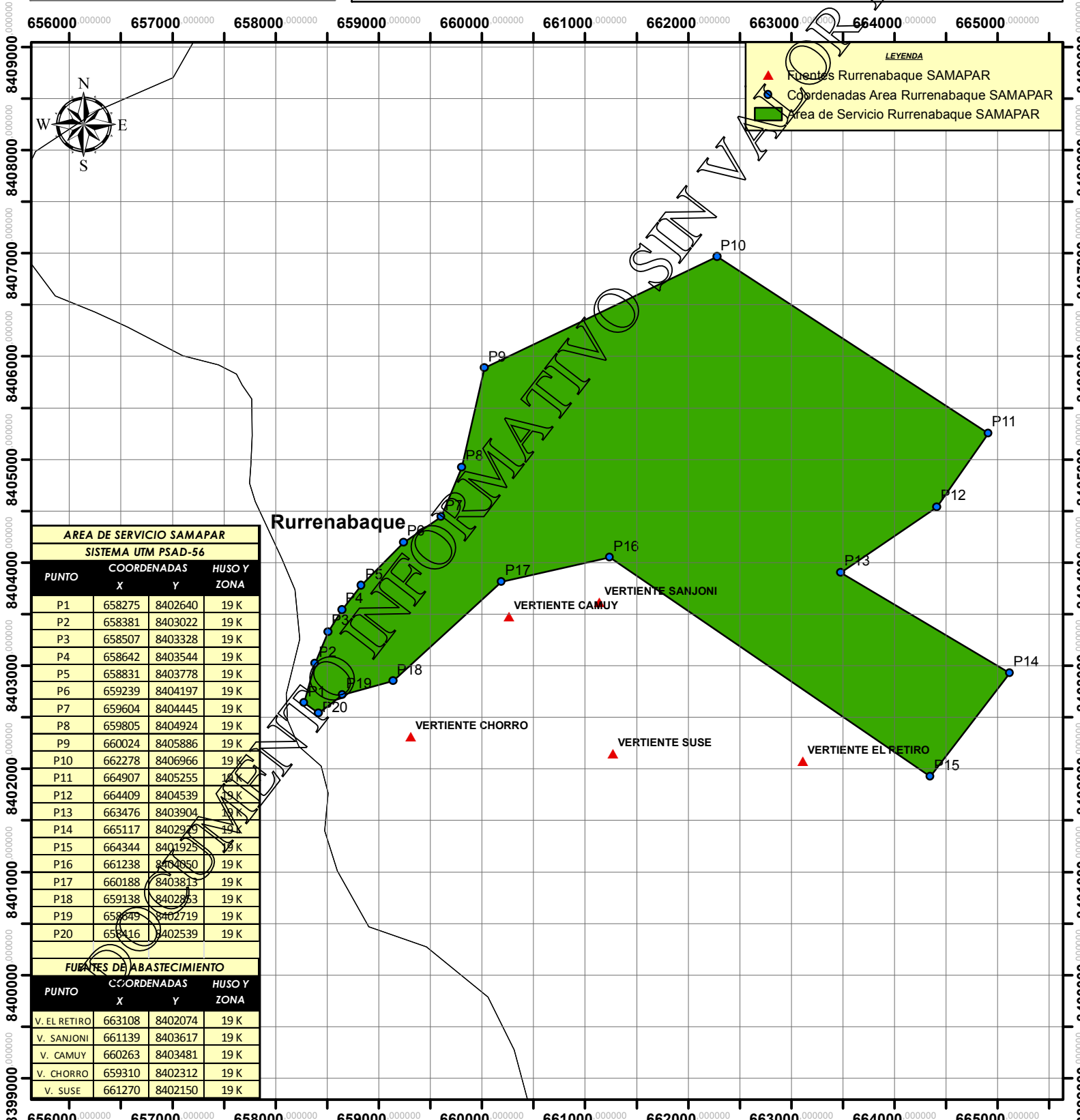
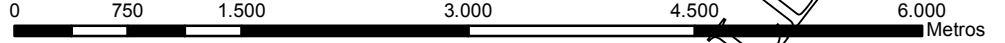
AUTORIDAD DE FISCALIZACION Y CONTROL SOCIAL
DE AGUA POTABLE Y SANEAMIENTO BASICO



MAPA DE UBICACION REFERENCIAL

Departamento : Beni
Provincia : General Jose Ballivian
Municipio : Rurrenabaque
EPSA : Servicio Autónomo Municipal de Agua Potable y Alcantarillado SAMAPAR
Área : 1584,00 Hectáreas

Elipsoide de Referencia : PSAD-56
Proyección Universal Transversal de Mercator
Zona de Proyección UTM 19 SUR



LEYENDA

- ▲ Fuentes Rurrenabaque SAMAPAR
- Coordenadas Area Rurrenabaque SAMAPAR
- Area de Servicio Rurrenabaque SAMAPAR

AREA DE SERVICIO SAMAPAR

SISTEMA UTM PSAD-56

PUNTO	COORDENADAS		HUSO Y ZONA
	X	Y	
P1	658275	8402640	19 K
P2	658381	8403022	19 K
P3	658507	8403328	19 K
P4	658642	8403544	19 K
P5	658831	8403778	19 K
P6	659239	8404197	19 K
P7	659604	8404445	19 K
P8	659805	8404924	19 K
P9	660024	8405886	19 K
P10	662278	8406966	19 K
P11	664907	8405255	19 K
P12	664409	8404539	19 K
P13	663476	8403904	19 K
P14	665117	8402979	19 K
P15	664344	8401925	19 K
P16	661238	8400850	19 K
P17	660188	8403813	19 K
P18	659138	8402753	19 K
P19	658649	8402719	19 K
P20	658416	8402539	19 K

FUENTES DE ABASTECIMIENTO

PUNTO	COORDENADAS		HUSO Y ZONA
	X	Y	
V. EL RETIRO	663108	8402074	19 K
V. SANJONI	661139	8403617	19 K
V. CAMUY	660263	8403481	19 K
V. CHORRO	659310	8402312	19 K
V. SUSE	661270	8402150	19 K