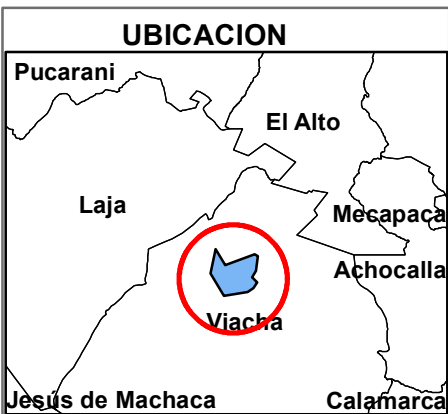




AUTORIDAD DE FISCALIZACION Y CONTROL SOCIAL  
DE AGUA POTABLE Y SANEAMIENTO BASICO

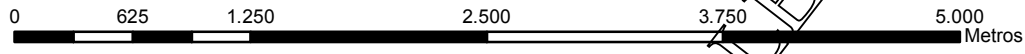


MAPA DE UBICACION REFERENCIAL




Departamento : La Paz  
 Provincia : Ingavi  
 Municipio : Viacha  
 EPSA : Empresa Municipal de Agua Potable  
 y Alcantarillado Viacha - EMAPAV  
 Área con Lic. : 1560,05 Hectáreas

Elipsoide de Referencia : PSAD-56  
 Proyección Universal Transversal de Mercator  
 Zona de Proyección UTM 19 S



570000.000000 571000.000000 572000.000000 573000.000000 574000.000000 575000.000000 576000.000000 577000.000000



**LEYENDA**

- Coordenadas Area EMAPAV
- ▲ Fuentes de Abastecimiento EMAPAV
- Area de Servicio EMAPAV

**AREA DE SERVICIO EMAPAV**  
**SISTEMA UTM PSAD-56**

PUNTO	COORDENADAS		HUSO Y ZONA
	X	Y	
P1	577104	8161637	19 K
P2	577438	8161408	19 K
P3	577182	8159883	19 K
P4	576750	8159211	19 K
P5	577243	8158624	19 K
P6	576839	8158045	19 K
P7	576234	8157648	19 K
P8	573707	8157356	19 K
P9	572389	8155334	19 K
P10	572980	8162372	19 K
P11	573922	8160324	19 K

**FUENTES DE ABASTECIMIENTO**

PUNTO	COORDENADAS		HUSO Y ZONA
	X	Y	
Pozo P. 1	576193	8160050	19 K
Pozo P. 2	576487	8160112	19 K
Pozo P. 3	576794	8160181	19 K
Pozo P. 4	576437	8160273	19 K
Pozo P. 5	574666	8158350	19 K
Pozo P. 6	574747	8158240	19 K
G.Fil. Viliroco	579810	8163766	19 K

570000.000000 571000.000000 572000.000000 573000.000000 574000.000000 575000.000000 576000.000000 577000.000000 578000.000000