


UBICACION

Palos Blancos



Alto Beni



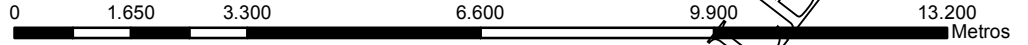
AUTORIDAD DE FISCALIZACION Y CONTROL SOCIAL
DE AGUA POTABLE Y SANEAMIENTO BASICO

MAPA DE UBICACION REFERENCIAL

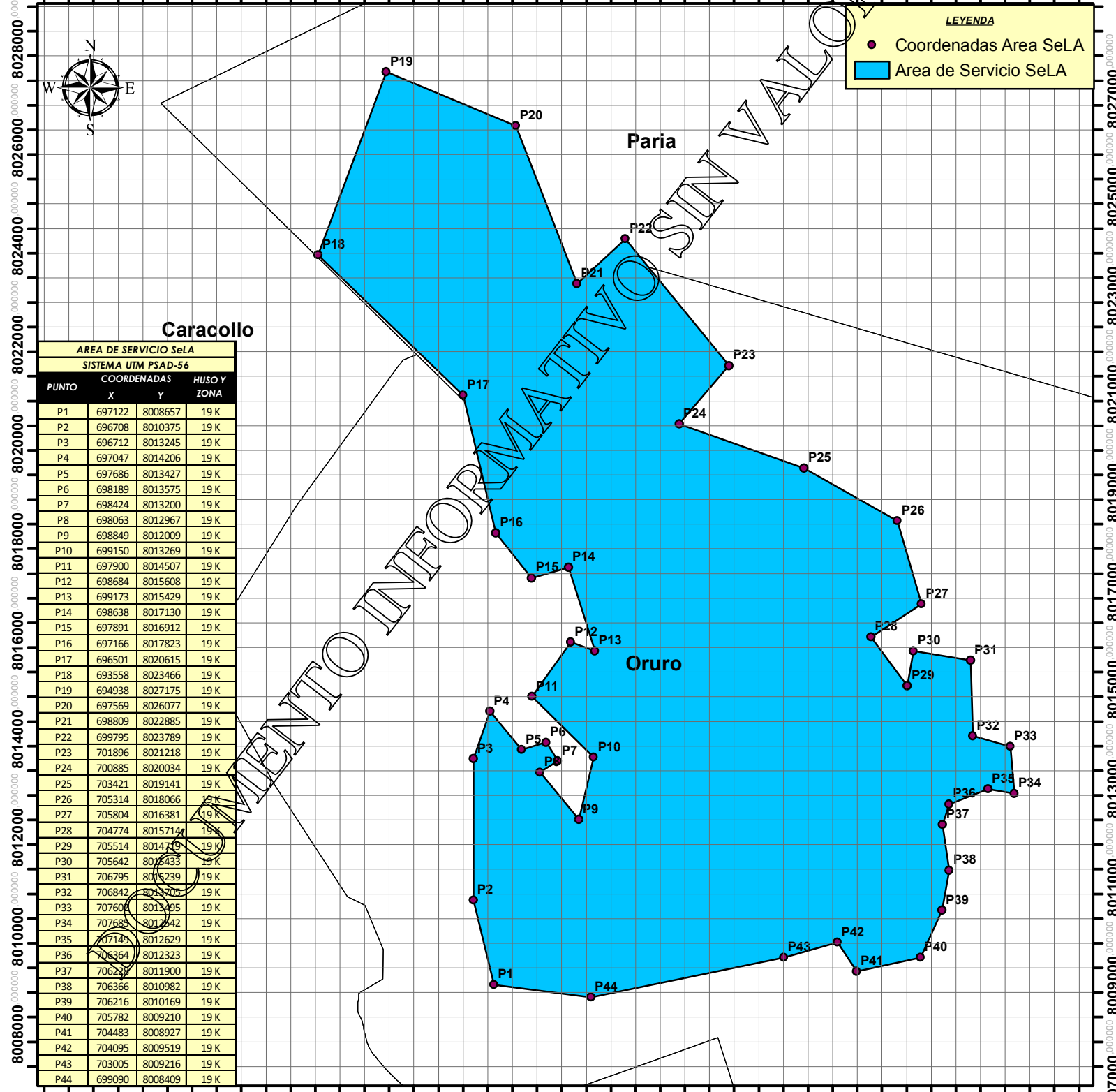


Departamento : Oruro
Provincia : Cercado
Municipio : Oruro
EPSA : Servicio Local de Acueductos y Alcantarillado SeLA
Área con Lic. : 12404,75 Hectáreas

Elipsoide de Referencia : PSAD-56
Proyección Universal Transversal de Mercator
Zona de Proyección UTM 19 S



688000 690000 692000 694000 696000 698000 700000 702000 704000 706000 708000



LEYENDA

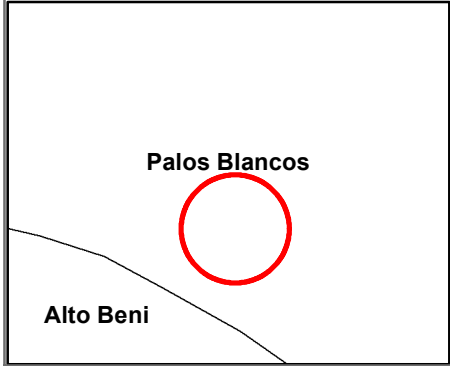
- Coordenadas Area SeLA
- Area de Servicio SeLA

AREA DE SERVICIO SeLA
SISTEMA UTM PSAD-56

PUNTO	COORDENADAS		HUSO Y ZONA
	X	Y	
P1	697122	8008657	19 K
P2	696708	8010375	19 K
P3	696712	8013245	19 K
P4	697047	8014206	19 K
P5	697686	8013427	19 K
P6	698189	8013575	19 K
P7	698424	8013200	19 K
P8	698063	8012967	19 K
P9	698849	8012009	19 K
P10	699150	8013269	19 K
P11	697900	8014507	19 K
P12	698684	8015608	19 K
P13	699173	8015429	19 K
P14	698638	8017130	19 K
P15	697891	8016912	19 K
P16	697166	8017823	19 K
P17	696501	8020615	19 K
P18	693558	8023466	19 K
P19	694938	8027175	19 K
P20	697569	8026077	19 K
P21	698809	8022885	19 K
P22	699795	8023789	19 K
P23	701896	8021218	19 K
P24	700885	8020034	19 K
P25	703421	8019141	19 K
P26	705314	8018066	19 K
P27	705804	8016381	19 K
P28	704774	8015714	19 K
P29	705514	8014715	19 K
P30	705642	8015433	19 K
P31	706795	8015239	19 K
P32	706842	8015705	19 K
P33	707600	8013795	19 K
P34	707683	8012842	19 K
P35	707149	8012629	19 K
P36	706364	8012323	19 K
P37	706237	8011900	19 K
P38	706366	8010982	19 K
P39	706216	8010169	19 K
P40	705782	8009210	19 K
P41	704483	8008927	19 K
P42	704095	8009519	19 K
P43	703005	8009216	19 K
P44	699090	8008409	19 K

808000 8010000 8011000 8012000 8013000 8014000 8015000 8016000 8017000 8018000 8019000 8020000 8021000 8022000 8023000 8024000 8025000 8026000 8027000

UBICACION



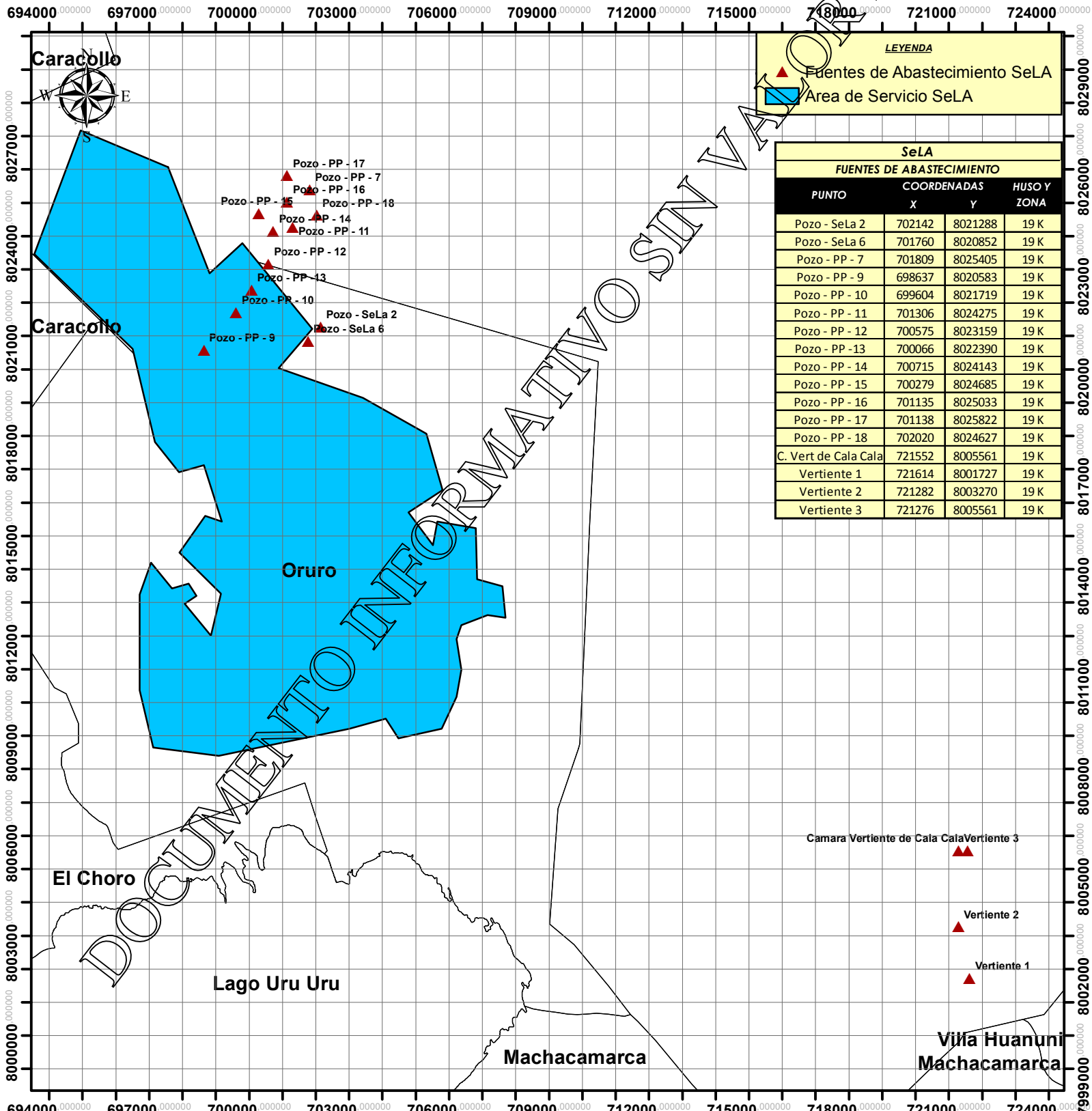
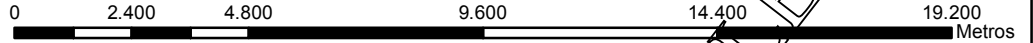
AUTORIDAD DE FISCALIZACION Y CONTROL SOCIAL
DE AGUA POTABLE Y SANEAMIENTO BASICO



MAPA DE UBICACION REFERENCIAL

Departamento : Oruro
Provincia : Cercado
Municipio : Oruro
EPSA : Servicio Local de Acueductos y Alcantarillado SeLA
Área con Lic. : 12404,75 Hectáreas

Elipsoide de Referencia : PSAD-56
Proyección Universal Transversal de Mercator
Zona de Proyección UTM 19 S



LEYENDA

- ▲ Fuentes de Abastecimiento SeLA
- Area de Servicio SeLA

SeLA			
FUENTES DE ABASTECIMIENTO			
PUNTO	COORDENADAS		HUSO Y ZONA
	X	Y	
Pozo - SeLa 2	702142	8021288	19 K
Pozo - SeLa 6	701760	8020852	19 K
Pozo - PP - 7	701809	8025405	19 K
Pozo - PP - 9	698637	8020583	19 K
Pozo - PP - 10	699604	8021719	19 K
Pozo - PP - 11	701306	8024275	19 K
Pozo - PP - 12	700575	8023159	19 K
Pozo - PP - 13	700066	8022390	19 K
Pozo - PP - 14	700715	8024143	19 K
Pozo - PP - 15	700279	8024685	19 K
Pozo - PP - 16	701135	8025033	19 K
Pozo - PP - 17	701138	8025822	19 K
Pozo - PP - 18	702020	8024627	19 K
C. Vert de Cala Cala	721552	8005561	19 K
Vertiente 1	721614	8001727	19 K
Vertiente 2	721282	8003270	19 K
Vertiente 3	721276	8005561	19 K

DOCUMENTO INFORMATIVO SIN VALOR LEGAL