


**AUTORIDAD DE FISCALIZACION Y CONTROL SOCIAL
DE AGUA POTABLE Y SANEAMIENTO BASICO**

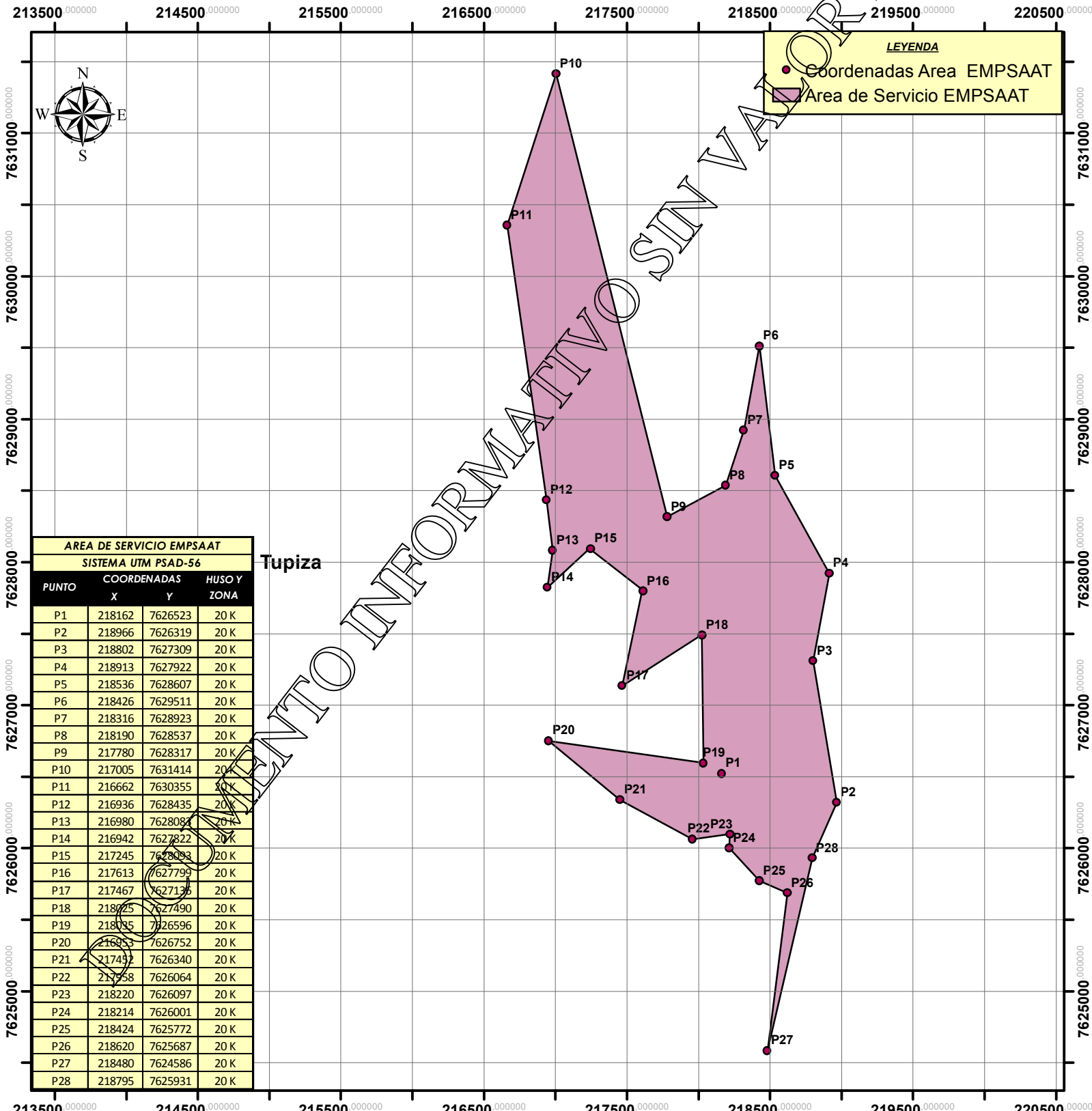
MAPA DE UBICACION REFERENCIAL



Departamento : Potosí
 Provincia : Sur Chichas
 Municipio : Tupiza
 EPSA : Empresa Municipal Prestadora de Servicios de Agua Potable y Alcantarillado Sanitario Tupiza
 Área : 504,49 Hectáreas

Elipsoide de Referencia : PSAD-56
 Proyección Universal Transversal de Mercator
 Zona de Proyección UTM 20 Sur

0 550 1.100 2.200 3.300 4.400 Metros



LEYENDA

- Coordenadas Area EMPSAAT
- Area de Servicio EMPSAAT

AREA DE SERVICIO EMPSAAT			
SISTEMA UTM PSAD-56			
PUNTO	COORDENADAS		HUSO Y ZONA
	X	Y	
P1	218162	7626523	20 K
P2	218966	7626319	20 K
P3	218802	7627309	20 K
P4	218913	7627922	20 K
P5	218536	7628607	20 K
P6	218426	7629511	20 K
P7	218316	7628923	20 K
P8	218190	7628537	20 K
P9	217780	7628317	20 K
P10	217005	7631414	20 K
P11	216662	7630355	20 K
P12	216936	7628435	20 K
P13	216980	7628084	20 K
P14	216942	7627822	20 K
P15	217245	7628093	20 K
P16	217613	7627799	20 K
P17	217467	7627136	20 K
P18	218025	7627490	20 K
P19	218035	7626596	20 K
P20	216953	7626752	20 K
P21	217432	7626340	20 K
P22	217258	7626064	20 K
P23	218220	7626097	20 K
P24	218214	7626001	20 K
P25	218424	7625772	20 K
P26	218620	7625687	20 K
P27	218480	7624586	20 K
P28	218795	7625931	20 K




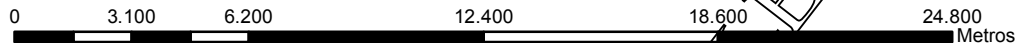
AUTORIDAD DE FISCALIZACION Y CONTROL SOCIAL
DE AGUA POTABLE Y SANEAMIENTO BASICO



MAPA DE UBICACION REFERENCIAL

Departamento : Potosí
Provincia : Sur Chichas
Municipio : Tupiza
EPSA : Empresa Municipal Prestadora de Servicios de Agua Potable y Alcantarillado Sanitario Tupiza
Área : 504,49 Hectáreas

Elipsoide de Referencia : PSAD-56
Proyección Universal Transversal de Mercator
Zona de Proyección UTM 20 Sur



LEYENDA

- ▲ Fuente de Abastecimiento EMPSAAT
- Área de Servicio EMPSAAT



FUENTES DE ABASTECIMIENTO			
PUNTO	COORDENADAS		HUSO Y ZONA
	X	Y	
pozo profundo caragota agua	216574	7629718	20 K
pozo galería filtrante caragota	219734	7642080	20 K
pozo profundo hucanqui	216821	7658524	20 K
galería filtrante hucanqui	220397	7640165	20 K
pozo profundo mina antigua	217059	7628453	20 K
galería filtrante mina antigua	220106	7630165	20 K
pozo profundo pisquiza	218144	7627261	20 K
galería filtrante pisquiza	221740	7633603	20 K
laguna manantial-chorolque	218169	7627261	20 K