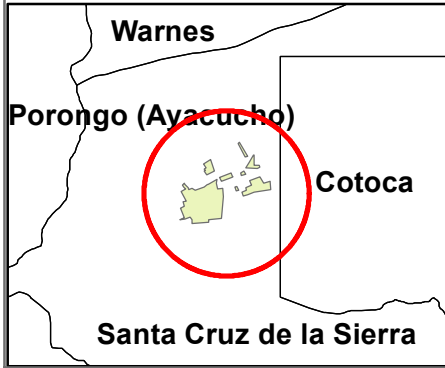


UBICACION



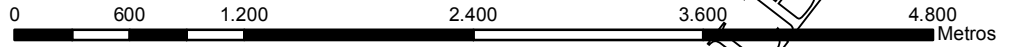
AUTORIDAD DE FISCALIZACION Y CONTROL SOCIAL
DE AGUA POTABLE Y SANEAMIENTO BASICO




MAPA DE UBICACION REFERENCIAL

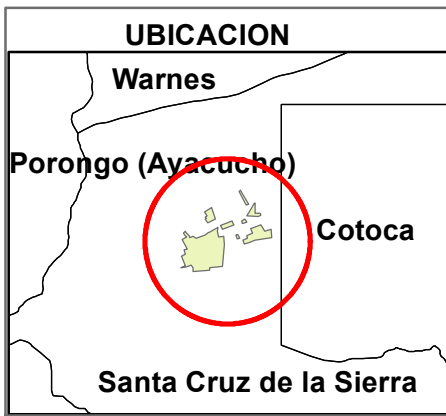
Departamento : Santa Cruz
Provincia : Andrez Ibañez
Municipio : Santa Cruz de la Sierra
EPSA : Cooperativa de Servicios Públicos Pampa de la Isla Ltda. COOPAPPI
Área : 1187,256 Hectáreas

Elipsoide de Referencia : PSAD-56
Proyección Universal Transversal de Mercator
Zona de Proyección UTM 20 S



487000.000000 488000.000000 489000.000000 490000.000000 491000.000000 492000.000000 493000.000000





AUTORIDAD DE FISCALIZACION Y CONTROL SOCIAL
DE AGUA POTABLE Y SANEAMIENTO BASICO

MAPA DE UBICACION REFERENCIAL



Departamento : Santa Cruz
Provincia : Andrez Ibañez
Municipio : Santa Cruz de la Sierra
EPSA : Cooperativa de Servicios Públicos Pampa de la Isla Ltda. COOPAPPI
Área : 1187,256 Hectáreas

Elipsoide de Referencia : PSAD-56
Proyección Universal Transversal de Mercator
Zona de Proyección UTM 20 Sur

AREA DE PRESTACION DE SERVICIO				44	491508	8038221	20 K
COOPAPPI				45	491669	8038008	20 K
SISTEMA UTM PSAD-56				46	491311	8037857	20 K
PUNTO	COORDENADAS		HUSO Y ZONA	47	491236	8038103	20 K
	X	Y		48	491911	8038888	20 K
1	486788	8037260	20 K	49	492279	8038492	20 K
2	486837	8037195	20 K	50	492307	8038503	20 K
3	487082	8036896	20 K	51	492307	8039139	20 K
4	487161	8036743	20 K	52	492308	8038714	20 K
5	487389	8036847	20 K	53	492718	8038710	20 K
6	487630	8036695	20 K	54	492764	8038563	20 K
7	488354	8036993	20 K	55	492585	8038462	20 K
8	488613	8037188	20 K	56	491638	8038470	20 K
9	488676	8037187	20 K	57	491819	8036376	20 K
10	489346	8037562	20 K	58	491431	8036254	20 K
11	489327	8037270	20 K	59	491330	8036555	20 K
12	489415	8036807	20 K	60	491694	8036693	20 K
13	489819	8036842	20 K	61	491638	8036935	20 K
14	489878	8036184	20 K	62	492097	8037145	20 K
15	489709	8034490	20 K	63	491968	8037472	20 K
16	488729	8034375	20 K	64	492797	8037770	20 K
17	488729	8034175	20 K	65	493066	8037255	20 K
18	487408	8034087	20 K	66	493599	8037411	20 K
19	487370	8034365	20 K	67	493628	8036748	20 K
20	487223	8034576	20 K	68	492313	8036552	20 K
21	486841	8034422	20 K	69	491618	8039373	20 K
22	486487	8034366	20 K	70	491784	8039383	20 K
23	486460	8034377	20 K	71	491171	8040548	20 K
24	486441	8034403	20 K	72	491025	8040404	20 K
25	486795	8034540	20 K	73	488556	8037949	20 K
26	486790	8035316	20 K	74	488375	8038243	20 K
27	486787	8035440	20 K	75	488438	8038281	20 K
28	486697	8035794	20 K	76	488375	8038385	20 K
29	486940	8035876	20 K	77	488504	8038477	20 K
30	486547	8036591	20 K	78	488287	8038803	20 K
31	486862	8036801	20 K	79	488841	8039150	20 K
32	486737	8036961	20 K	80	489147	8038225	20 K
33	486633	8037144	20 K	FUENTE DE ABASTECIMIENTO			
PUNTO	COORDENADAS		HUSO Y ZONA	PUNTO	X	Y	HUSO Y ZONA
	X	Y					
34	490783	8036957	20 K	POZO1	487247	8034969	20 K
35	490945	8037032	20 K	POZO2A	486839	8035103	20 K
36	491083	8036701	20 K	POZO3A	487508	8035836	20 K
37	490913	8036648	20 K	POZO4	487871	8035283	20 K
38	490531	8037731	20 K	POZO5	487637	8036357	20 K
39	489735	8037409	20 K	POZO6	487765	8036185	20 K
40	489596	8037708	20 K	POZO7	491540	8036340	20 K
41	490474	8038108	20 K	POZO8	488781	8038267	20 K
42	490598	8037822	20 K				
43	490623	8037771	20 K				

DOCUMENTO CONFIDENTIAL