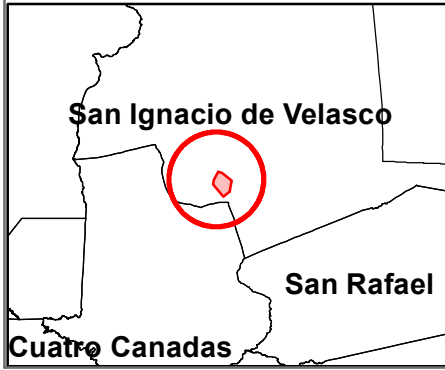


UBICACION



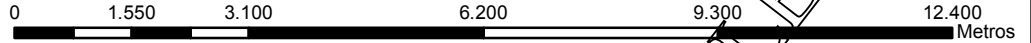
AUTORIDAD DE FISCALIZACION Y CONTROL SOCIAL
DE AGUA POTABLE Y SANEAMIENTO BASICO




MAPA DE UBICACION REFERENCIAL

Departamento : Santa Cruz
Provincia : Velasco
Municipio : San Ignacio de Velasco
EPSA : Cooperativa de Servicios Públicos San Ignacio de Velasco Ltda. COOSIV
Área : 8031,07 Hectáreas

Elipsoide de Referencia : PSAD-56
Proyección Universal Transversal de Mercator
Zona de Proyección UTM 20 SUR



706000 708000 710000 712000 714000 716000 718000 720000 722000 724000



LEYENDA

- Fuente de Abastecimiento COOSIV
- Coordenadas Area COOSIV
- Area de Servicio COOSIV

AREA DE PRESTACION DE SERVICIO COOSIV			
SISTEMA UTM PSAD-56			
PUNTO	COORDENADAS		HUISO Y ZONA
	X	Y	
P1	712894	8180146	20 K
P2	712590	8187648	20 K
P3	717970	8181354	20 K
P4	721238	8184023	20 K
P5	721874	8186307	20 K
P6	722275	8189825	20 K
P7	717270	8193892	20 K
P8	715151	8194449	20 K
FUENTE DE ABASTECIMIENTO			
PUNTO	COORDENADAS		HUISO Y ZONA
	X	Y	
Fuente 1	717779	8190092	20 K
Fuente 2	717568	8190032	20 K
Fuente 3	717785	8189810	20 K
Fuente 4	717380	8190260	20 K
Fuente 5	717338	8189619	20 K

San Miguel de Velasco