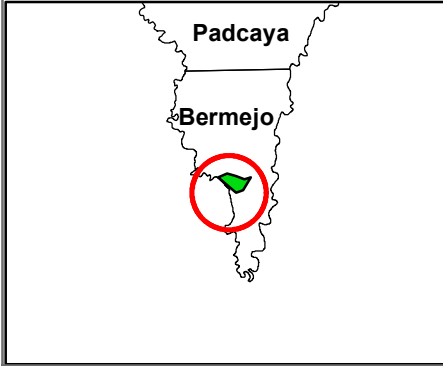


### UBICACION




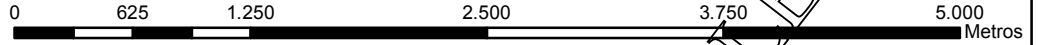
AUTORIDAD DE FISCALIZACION Y CONTROL SOCIAL  
DE AGUA POTABLE Y SANEAMIENTO BASICO



### MAPA DE UBICACION REFERENCIAL

Departamento : Tarija  
Provincia : Arce  
Municipio : Bermejo  
EPSA : Empresa Municipal de Agua Potable y Alcantarillado Sanitario Bermejo  
Área : 852,52 Hectáreas

Elipsoide de Referencia : PSAD-56  
Proyección Universal Transversal de Mercator  
Zona de Proyección UTM 20 SUR



AREA DE SERVICIO AMAAR			
SISTEMA UTM PSAD-56			
PUNTO	COORDENADAS		HUSO Y ZONA
	X	Y	
1	360530	7486741	20 K
2	361977	7487320	20 K
3	363461	7486921	20 K
4	364820	7486431	20 K
5	365907	7486733	20 K
6	364652	7484613	20 K
7	363514	7484190	20 K

FUENTES DE ABASTECIMIENTO			
PUNTO	COORDENADAS		HUSO Y ZONA
	X	Y	
R.BERMEJO	360530	7486740	20 K