



MINISTERIO DE
DESARROLLO PRODUCTIVO,
RURAL Y AGUA

SOLICITUD DE OTORGACIÓN DE REGISTRO PARA LA PRESTACIÓN DE SERVICIO DE AGUA POTABLE

La Autoridad de Fiscalización y Control Social de Agua Potable y Saneamiento Básico en cumplimiento de disposiciones legales vigentes dispone la publicación de la solicitud de la EPSA abajo detallada para su regularización a través de Registro para la prestación de servicio de Agua Potable y la Autorización para el Uso y Aprovechamiento del Recurso Hídrico de las Captaciones de Agua identificadas por la EPSA.

La ubicación exacta del área de prestación de servicio, la(s) fuente(s) de agua, tanque(s) de almacenamiento, se encuentran detalladas en las coordenadas UTM (PSAD-56), que se describen en la presente publicación.

EPSA: COMITÉ DE AGUA POTABLE CACHANI CENTRO POBLADO

Departamento: **La Paz**
Provincia: **Larecaja**
Municipio: **Quiabaya**
Localidad: **Cachani**
Tipo de otorgación: **Registro**
Coordenadas: **UTM PSAD - 56**

AREA DE PRESTACIÓN DEL SERVICIO COORDENADAS UTM PSAD-56

Punto	X	Y	Huso y zona
P1	536090	8273691	19 K
P2	535905	8273659	19 K
P3	535904	8273403	19 K
P4	536221	8272711	19 K
P5	536413	8272750	19 K
P6	536288	8273402	19 K

FUENTE DE ABASTECIMIENTO COORDENADAS UTM PSAD-56

Punto	X	Y	Huso y zona
Río Tuntaña Waca Pequeña	538237	8270281	19 K
Vertiente Chojña Qoca	537492	8272165	19 K



AUTORIDAD DE FISCALIZACIÓN Y CONTROL SOCIAL DE AGUA
POTABLE Y SANEAMIENTO BÁSICO
Av. Mariscal Santa Cruz, N° 1392, Edif. Cámara de Comercio, Piso 16.
Teléfono: +591 (2) 2310801 - Fax: 2310554



MINISTERIO DE
DESARROLLO PRODUCTIVO,
RURAL Y AGUA

**TANQUE DE ALMACENAMIENTO
COORDENADAS UTM PSAD-56**


Punto	X	Y	Huso y zona
Tanque Superficial	536210	8272859	19 K

*De existir interesados sobre la autorización para este Registro, podrán presentar la correspondiente oposición dentro del plazo de treinta (30) días calendario a partir del **22 de mayo de 2026** en oficinas de la Autoridad de Fiscalización y Control Social de Agua Potable y Saneamiento Básico; Av. Mariscal Santa Cruz N°1392, Edif. Cámara Nacional de Comercio, Piso 16, en la Ciudad de La Paz.*

La Paz, 12 de mayo de 2026.








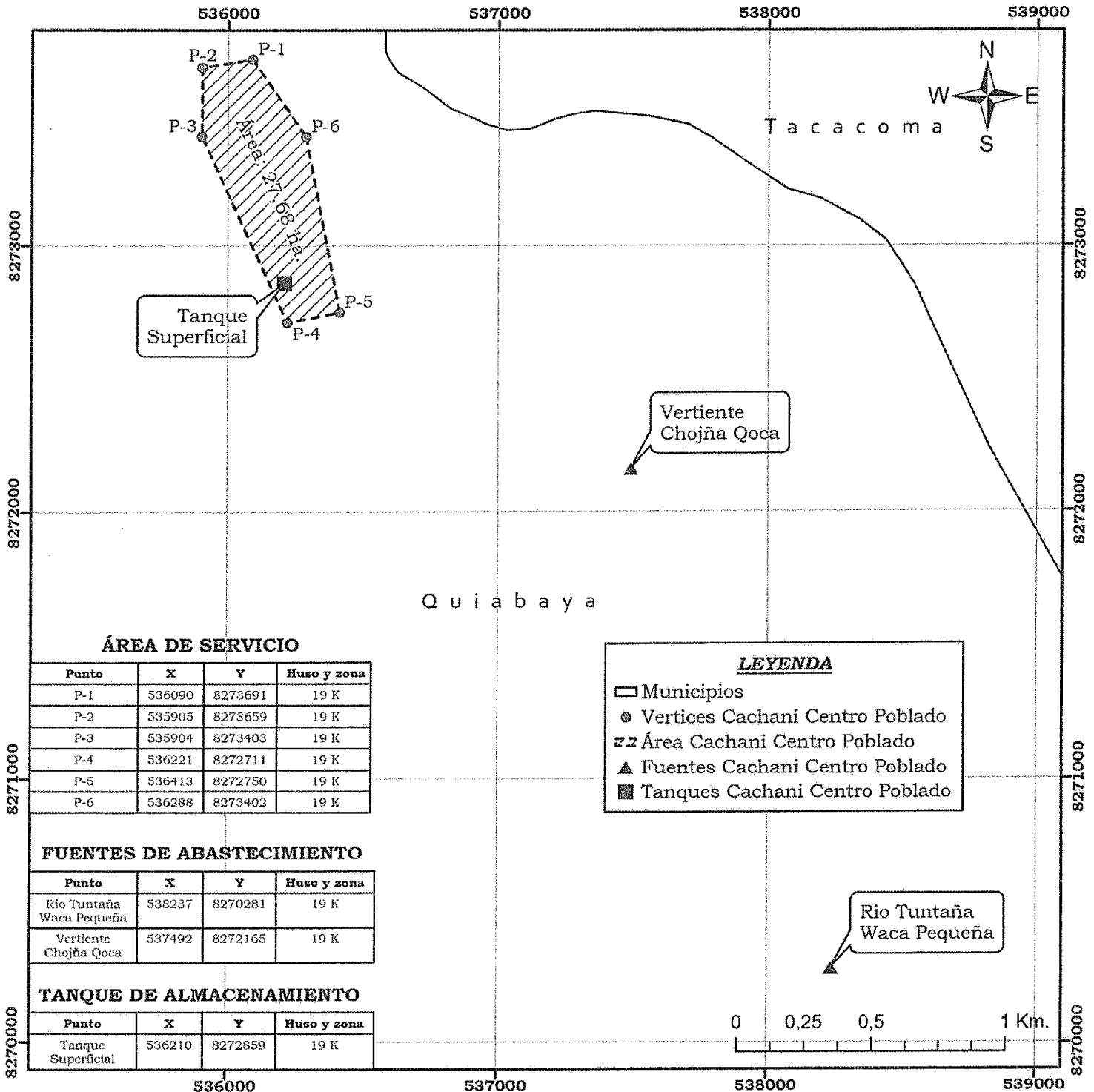
**AUTORIDAD DE FISCALIZACIÓN Y CONTROL SOCIAL
DE AGUA POTABLE Y SANEAMIENTO BÁSICO**

MAPA DE UBICACIÓN REFERENCIAL



Departamento: La Paz
Provincia: Larecaja
Municipio: Quiabaya
EFSA: Comité de Agua Potable Cachani Centro Poblado
Área: 27,68 Hectáreas

Elipsoide de Referencia: PSAD-56
Proyección Universal Transversal de Mercator
Zona de Proyección UTM 19 Sur



ÁREA DE SERVICIO

Punto	X	Y	Huso y zona
P-1	536090	8273691	19 K
P-2	535905	8273659	19 K
P-3	535904	8273403	19 K
P-4	536221	8272711	19 K
P-5	536413	8272750	19 K
P-6	536288	8273402	19 K

FUENTES DE ABASTECIMIENTO

Punto	X	Y	Huso y zona
Río Tuntaña Waca Pequeña	538237	8270281	19 K
Vertiente Chojña Qoca	537492	8272165	19 K

TANQUE DE ALMACENAMIENTO

Punto	X	Y	Huso y zona
Tanque Superficial	536210	8272859	19 K

LEYENDA

- Municipios
- Vertices Cachani Centro Poblado
- ▨ Área Cachani Centro Poblado
- ▲ Fuentes Cachani Centro Poblado
- Tanques Cachani Centro Poblado

