



MINISTERIO
DE DESARROLLO PRODUCTIVO,
RURAL Y AGUA

SOLICITUD DE OTORGACIÓN DE REGISTRO PARA LA PRESTACIÓN DE SERVICIO DE AGUA POTABLE

La Autoridad de Fiscalización y Control Social de Agua Potable y Saneamiento Básico en cumplimiento de disposiciones legales vigentes dispone la publicación de la solicitud de la EPSA abajo detallada para su regularización a través de Registro para la prestación de servicio de agua potable y la Autorización para el Uso y Aprovechamiento del Recurso Hídrico de las Captaciones de Agua identificadas por la EPSA.

La ubicación exacta del área de prestación de servicio, la(s) fuente(s) de agua, tanque(s) de almacenamiento, se encuentran detalladas en las coordenadas UTM (PSAD-56), que se describen en la presente publicación.

EPSA: COMITÉ DE AGUA POTABLE Y SANEAMIENTO BÁSICO (CAPYS) COMUNIDAD CEDRO-MAYO

Departamento: **La Paz**
Provincia: **Nor Yungas**
Municipio: **Coroico**
Localidad: **Cedro Mayo**
Tipo de otorgación: **Registro**
Coordenadas: **UTM PSAD - 56**

AREA DE PRESTACIÓN DEL SERVICIO COORDENADAS UTM PSAD-56

Punto	X	Y	Huso y zona
P1	633913	8205979	19 K
P2	634245	8206184	19 K
P3	634280	8206278	19 K
P4	634220	8206273	19 K
P5	634209	8206322	19 K
P6	634163	8206556	19 K
P7	634165	8206593	19 K
P8	634258	8206719	19 K
P9	634025	8206820	19 K
P10	633962	8206806	19 K
P11	634074	8206583	19 K
P12	634033	8206486	19 K
P13	633640	8206480	19 K
P14	634105	8206395	19 K
P15	634103	8206350	19 K
P16	634111	8206256	19 K
P17	634086	8206212	19 K
P18	633940	8206137	19 K
P19	633902	8206139	19 K





MINISTERIO
DE DESARROLLO PRODUCTIVO,
RURAL Y AGUA

Punto	X	Y	Huso y zona
P20	633879	8206111	19 K
P21	633884	8206061	19 K

**FUENTE DE ABASTECIMIENTO
COORDENADAS UTM PSAD-56**

Punto	X	Y	Huso y zona
Río Cedro Mayo	633279	8204976	19 K
Vertiente 1	633303	8205052	19 K
Vertiente 2	633316	8205075	19 K

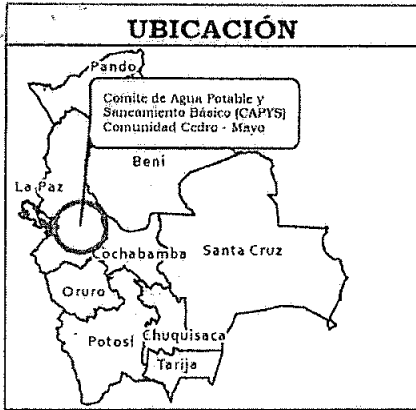
**TANQUE DE ALMACENAMIENTO
COORDENADAS UTM PSAD-56**


Punto	X	Y	Huso y zona
Superficial 1	634001	8206372	19 K
Superficial 2	634002	8206375	19 K

De existir interesados sobre la autorización para este Registro, podrán presentar la correspondiente oposición dentro del plazo de treinta (30) días calendario a partir del **16 de junio de 2026** en oficinas de la Autoridad de Fiscalización y Control Social de Agua Potable y Saneamiento Básico; Av. Mariscal Santa Cruz N°1392, Edif. Cámara Nacional de Comercio, Piso 16, en la Ciudad de La Paz.

La Paz, 9 de junio de 2026.








**AUTORIDAD DE FISCALIZACIÓN Y CONTROL SOCIAL
DE AGUA POTABLE Y SANEAMIENTO BÁSICO**

MAPA DE UBICACIÓN REFERENCIAL



Departamento: La Paz
 Provincia : Nor Yungas
 Municipio : Coroico
 EPSA : Comité de Agua Potable y Saneamiento Básico (CAPYS) Comunidad Cedro-Mayo
 Área : 14,00 Hectáreas

Elipsoide de Referencia: PSAD-56
 Proyección Universal Transversal de Mercator
 Zona de Proyección: UTM 19 Sur

