



SOLICITUD DE OTORGACIÓN DE REGISTRO PARA LA PRESTACIÓN DE SERVICIO DE AGUA POTABLE

La Autoridad de Fiscalización y Control Social de Agua Potable y Saneamiento Básico en cumplimiento de disposiciones legales vigentes dispone la publicación de la solicitud de la EPSA abajo detallada para su regularización a través de Registro para la prestación de Servicios de Agua Potable y Autorización para el Uso y Aprovechamiento del Recurso Hídrico de las Captaciones de Agua identificadas por la EPSA.

La ubicación exacta del área de prestación de servicio y el tanque de almacenamiento, se encuentra detallada en las coordenadas UTM (PSAD-56), que se describen en la presente publicación.

Departamento: **Cochabamba**
Provincia: **Cercado**
Municipio: **Cochabamba**
Comunidad: **Lomas del palmar**
EPSA: **Asociación de Agua Potable de Lomas del Palmar**
Tipo de otorgación: **Registro**
Coordenadas: **UTM PSAD-56**

FUENTE DE AGUA			
SISTEMA UTM PSAD-56			
PUNTO	COORDENADAS		HUSO Y ZONA
	X	Y	
Pozo 1	797231	8066503	19 K

TANQUES DE ALMACENAMIENTO			
SISTEMA UTM PSAD-56			
PUNTO	COORDENADAS		HUSO Y ZONA
	X	Y	
Tanque 1	797502	8066273	19 K
Tanque 2	797371	8066465	19 K





MINISTERIO
DE DESARROLLO PRODUCTIVO,
RURAL Y AGUA

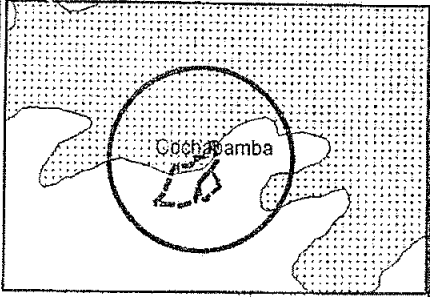
ÁREA DE SERVICIO			
ASOCIACIÓN DE AGUA POTABLE DE LOMAS DEL PALMAR			
SISTEMA UTM PSAD-56			
PUNTO	COORDENADAS		HUSO Y ZONA
	X	Y	
1	797183	8066571	19 K
2	797281	8066673	19 K
3	797438	8066840	19 K
4	797450	8066789	19 K
5	797597	8066555	19 K
6	797559	8066527	19 K
7	797610	8066457	19 K
8	797326	8066235	19 K
9	797360	8066197	19 K
10	797302	8066155	19 K
11	797196	8066233	19 K
12	797164	8066477	19 K

De existir interesados sobre la autorización para este registro, podrán presentar la correspondiente oposición dentro del plazo de treinta (30) días calendario a partir del 16 de junio del presente año en oficinas de la Autoridad de Fiscalización y control Social de Agua Potable y Saneamiento Básico; calle Litoral/esq. Benjamín Blanco/final Oquendo Sud N° 1005.

Cochabamba, 09 de junio del 2026



UBICACION

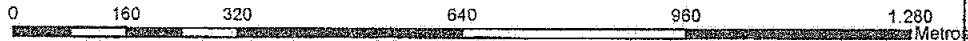


**AUTORIDAD DE FISCALIZACIÓN Y CONTROL SOCIAL
DE AGUA POTABLE Y SANEAMIENTO BÁSICO
MAPA DE UBICACION REFERENCIAL**



Departamento : Cochabamba
 Provincia : Cercado
 Municipio : Cochabamba
 EPSA : Asociación de Agua Potable
 Lomas del Palmar
 Área : 16,97 Hectáreas

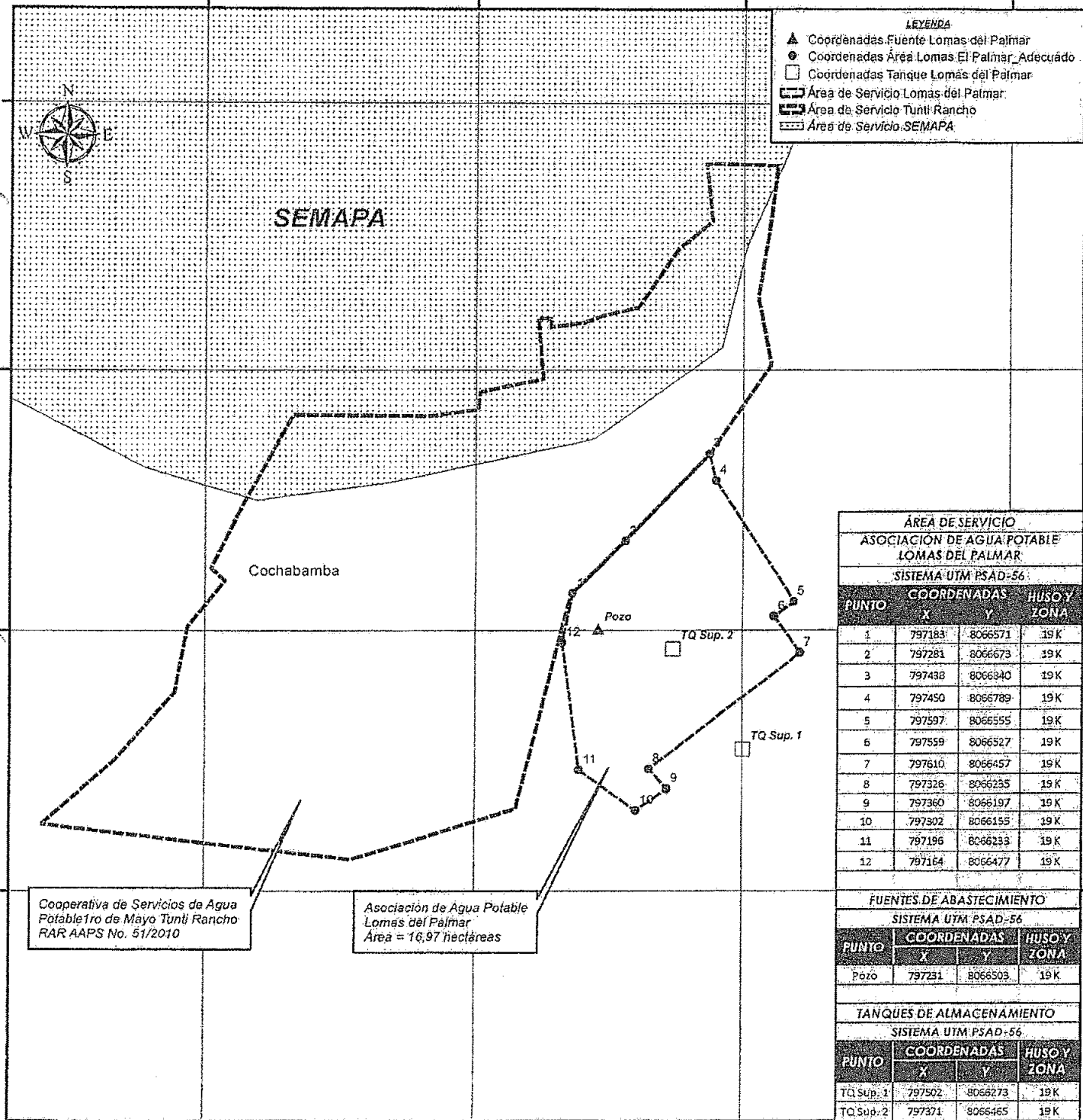
Elipsoide de Referencia : PSAD-56
 Proyección Universal Transversal de Mercator
 Zona de Proyección UTM 19 Sur



796500 797000 797500 798000

8067500
8067000
8066500
8066000

8067500
8067000
8066500
8066000



LEYENDA

- ▲ Coordenadas Fuente Lomas del Palmar
- Coordenadas Área Lomas del Palmar Adecuado
- Coordenadas Tanque Lomas del Palmar
- ▭ Área de Servicio Lomas del Palmar
- ▭ Área de Servicio Tunti Rancho
- ▭ Área de Servicio SEMAPA

Cooperativa de Servicios de Agua Potable 1ro de Mayo Tunti Rancho RAR AAPS No. 51/2010

Asociación de Agua Potable Lomas del Palmar Área = 16,97 hectáreas

ÁREA DE SERVICIO			
ASOCIACIÓN DE AGUA POTABLE LOMAS DEL PALMAR			
SISTEMA UTM PSAD-56			
PUNTO	COORDENADAS X	COORDENADAS Y	HUSO Y ZONA
1	797183	8066571	19 K
2	797281	8066673	19 K
3	797438	8066840	19 K
4	797450	8066789	19 K
5	797597	8066555	19 K
6	797559	8066527	19 K
7	797610	8066457	19 K
8	797326	8066235	19 K
9	797360	8066197	19 K
10	797302	8066155	19 K
11	797196	8066233	19 K
12	797164	8066477	19 K

FUENTES DE ABASTECIMIENTO			
SISTEMA UTM PSAD-56			
PUNTO	COORDENADAS X	COORDENADAS Y	HUSO Y ZONA
Pozo	797231	8066503	19 K

TANQUES DE ALMACENAMIENTO			
SISTEMA UTM PSAD-56			
PUNTO	COORDENADAS X	COORDENADAS Y	HUSO Y ZONA
TQ Sup. 1	797502	8066273	19 K
TQ Sup. 2	797371	8066485	19 K

796500 797000 797500 798000